

● WEST AREA ● OPEN HOUSE



Metro Transit



Transportation



Streets & Paths



Stormwater



**WEST
AREA**



Parks



Water Utility



West Area Plan



**Affordable
Housing**

WEDNESDAY, MAY 10 | 6:30 PM - 8 PM
LUSSIER CEC | 55 S GAMMON RD

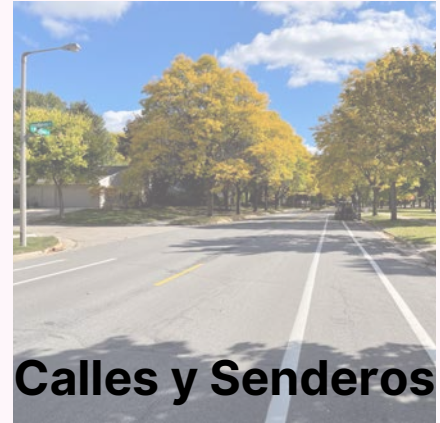
FOOD AND LANGUAGE INTERPRETATION PROVIDED.
Short presentation at 6:45pm followed by discussion stations by topic

WWW.CITYOFMADISON.COM/WESTPLAN



● **ÁREA OESTE** ●

JORNADA ABIERTA AL PÚBLICO



MIÉRCOLES 10 DE MAYO | DE 6:30PM A 8PM
LUSSIER CEC | 55 S GAMMON RD



PROPORCIONAREMOS COMIDA Y TENDREMOS INTÉRPRETES DISPONIBLES.
PRESENTACIÓN CORTA A LAS 6:45PM SEGUIDA DE ESTACIONES DE CONVERSACIÓN POR TEMA

WWW.CITYOFMADISON.COM/WESTPLAN



● المنطقة الغربية ● OPEN HOUSE



Metro Transit



النقل



الشوارع والمسارات



مجاري العواصف المطرية



WEST
AREA



الحدائق



مرفق المياه



خطة
المنطقة الغربية



الإسكان الميسر

6:30 - 8:00 مساءً | الأربعاء 10 مايو

مركز لوسير للتثقيف المجتمعي

شارع إس جامون 55

تتوفر الخدمات الغذائية الخاصة بالترجمة اللغوية
عرض تقديمي قصير في الساعة 6:45 مساءً متبوعاً بمحطات مناقشة حسب الموضوع

WWW.CITYOFMADISON.COM/WESTPLAN



● WEST AREA ● OPEN HOUSE



Metro Transit



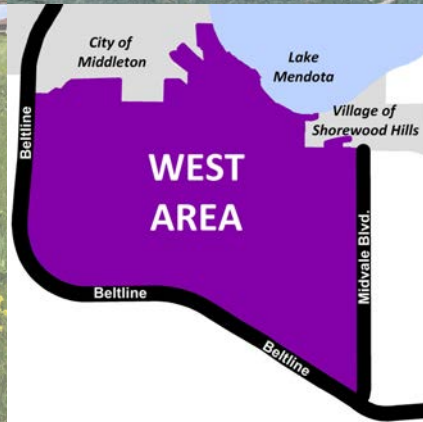
Transportation



Streets & Paths



Stormwater



**WEST
AREA**



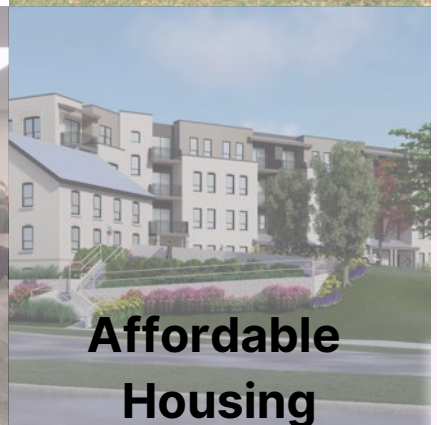
Parks



Water Utility



West Area Plan



**Affordable
Housing**

WEDNESDAY, MAY 10 | 6:30 PM - 8 PM
LUSSIER CEC | 55 S GAMMON RD

FOOD AND LANGUAGE INTERPRETATION PROVIDED.
Short presentation at 6:45pm followed by discussion stations by topic

WWW.CITYOFMADISON.COM/WESTPLAN



المنطقة الغربية OPEN HOUSE



Metro Transit



النقل



الشوارع والمسارات



مباري
العواصف المطرية



الحدائق



مرفق المياه



خطة ال
منطقة الغربية



الإسكان المُيسر

6:30 - 8:00 مساءً | الأربعاء 10 مايو

مركز لوسير للثقيف المجتمعي

شارع إس جامون 55

تتوفر الخدمات الغذائية الخاصة بالترجمة اللغوية
عرض تقديمي قصير في الساعة 6:45 مساءً متبوعاً بمحطات مناقشة حسب الموضوع

WWW.CITYOFMADISON.COM/WESTPLAN



The City of Madison invites you to join us at the

West Area Open House




Metro Transit



Transportation



Streets & Paths



Stormwater

**Wednesday, May 10
6:30 PM - 8 PM**

**Lussier CEC
55 S Gammon Rd.**



Parks



Water Utility



West Area Plan



**Affordable
Housing**

FOOD AND LANGUAGE INTERPRETATION PROVIDED.
Short presentation at 6:45pm followed by discussion stations by topic



Stay Connected!


Visit the project website at www.cityofmadison.com/westplan or scan for the latest info and to sign up for the project email list



Área Oeste


JORNADA ABIERTA

AL PÚBLICO



Miércoles 10 de Mayo
De 6:30PM a 8PM

Lussier CEC
55 S Gammon Rd.



PROPORCIONAREMOS COMIDA Y TENDREMOS INTÉRPRETES DISPONIBLES.
Presentación corta a las 6:45pm seguida de estaciones de conversación por tema



¡Manténgase Informado!

Visite la página web del proyecto en www.cityofmadison.com/westplan o escanee el código QR a continuación para obtener información actualizada e inscribese en la lista de correos electrónicos del proyecto



المنطقة الغربية - Open House



مترو ترانسيت



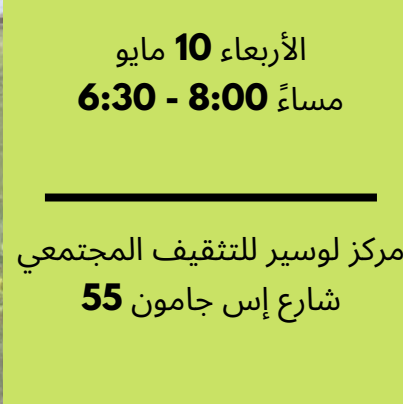
النقل



الشوارع والمسارات



مجارى
العواصف المطرية



الحدائق



مرفق المياه



خطة ال
منطقة الغربية



الإسكان المُيسر

تتوفر الخدمات الغذائية الخاصة بالترجمة اللغوية
عرض تقديمي قصير في الساعة **6:45 مساءً** متبوعاً بمحطات مناقشة حسب الموضوع



البقاء على اتصال

أو ابحث أدناه www.cityofmadison.com/westplan: تفضل بزيارة موقع المشروع على
للحصول على أحدث المعلومات والاشترك في قائمة البريد الإلكتروني للمشروع



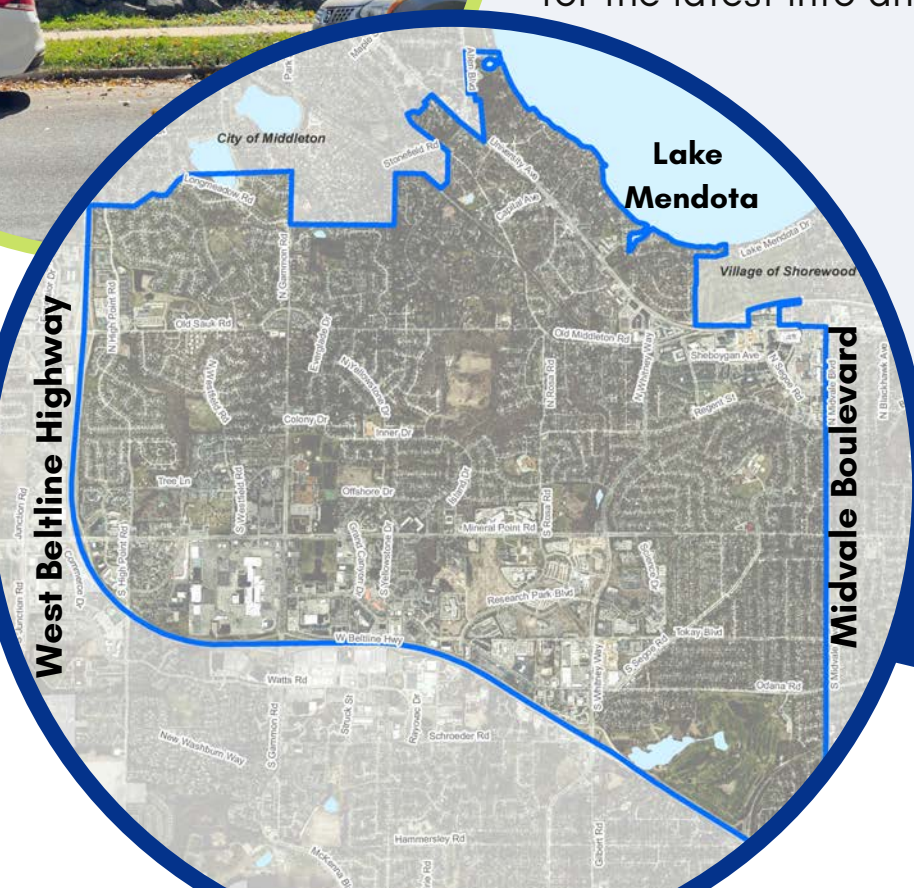
The City of Madison invites you to join us as we create the

West Area Plan

The Planning Division is working with residents, community groups, businesses, and others in the West Area **to chart course of action for the next 10+ years** for land use, transportation, parks and open space, and other elements of the City's Comprehensive Plan.

Stay Connected!

Visit the project website at www.cityofmadison.com/westplan or scan below for the latest info and to sign up for the project email list



La Ciudad de Madison le invita a acompañarnos a medida que creamos el

Plan Del Área Oeste

La División de Planeación está trabajando con residentes, grupos comunitarios, negocios y otros más en el Área Oeste para **trazar un plan de acción para los próximos 10+ años** relacionado con el uso de la tierra, el transporte, los parques y áreas abiertas, y otros elementos del Plan Integral de la Ciudad.

¡Manténgase Informado!

Visite la página web del proyecto en www.cityofmadison.com/westplan o **escanee el código QR a continuación** para obtener información actualizada e inscribese en la lista de correos electrónicos del proyecto



تدعوك مدينة ماديسون للانضمام إلينا أثناء إنشاء خطة المنطقة الغربية

خطة المنطقة الغربية

يعمل قسم التخطيط مع السكان والمجموعات المجتمعية والشركات وغيرها في المنطقة الغربية لرسم مسار عمل للسنوات العشر القادمة لاستخدام الأراضي والنقل والمتنزهات والمساحات المفتوحة وعناصر أخرى من الخطة الشاملة للمدينة

البقاء على اتصال

تفضل بزيارة موقع المشروع على www.cityofmadison.com/westplan أو ابحث أدناه للحصول على أحدث المعلومات والاشتراك في قائمة البريد الإلكتروني للمشروع

